

TOUR DE MONTBLANC

DOSSIER INFORMATIVO

15 - 21 DE AGOSTO DEL 2027

7 ETAPAS · 120KM · 8000MD+ · CIRCULAR

ORGANIZA: GARMENDI MENDI GIDARIA

COLABORACIÓN: WATSE. EMPRESA LOCAL DE CHAMONIX

GARMENDI





TOUR DE MONTBLANC 2027

PRESENTACIÓN

El Tour del Mont Blanc es uno de los trekkings más emblemáticos de Europa, un recorrido circular que rodea el macizo más alto de los Alpes atravesando Francia, Italia y Suiza. Desde Garmendi Mendi Gidaria hemos diseñado una versión en 7 etapas pensada para vivir esta gran travesía de forma intensa, equilibrada y con sentido, priorizando la calidad del recorrido y la experiencia en montaña.

Este viaje lo organizamos en colaboración con Watse, empresa local de Chamonix con un profundo conocimiento del terreno, lo que nos permite cuidar cada detalle de la logística y garantizar una experiencia sólida, segura y auténtica.

A lo largo de la travesía recorreremos algunos de los paisajes más representativos del macizo: grandes glaciares, collados de altura, valles alpinos y pequeños pueblos con identidad propia. Hemos planteado un itinerario dinámico, durmiendo en refugios de montaña, para mantener la esencia del trekking alpino y favorecer la convivencia y el ambiente de grupo.

Como en todas las propuestas de Garmendi Mendi Gidaria, el objetivo no es solo completar el recorrido, sino disfrutar del proceso: caminar con criterio, interpretar el entorno y vivir la montaña de forma consciente. Es una propuesta exigente, dirigida a personas con buena forma física, pero muy gratificante para quienes buscan una experiencia completa en alta montaña en un formato compacto.



TOUR DE MONTBLANC 2027

DESCRIPCIÓN

El Tour del Mont Blanc es una travesía clásica que, en su versión original, se realiza en aproximadamente 10 días completando la vuelta íntegra a pie alrededor del macizo. Desde Garmendi Mendi Gidaria proponemos una adaptación en 7 etapas que mantiene la esencia del recorrido, pero optimiza el itinerario mediante una logística bien planificada. Para ello, utilizamos transfers internos en puntos estratégicos de cada jornada, lo que nos permite evitar tramos menos relevantes o excesivamente largos, centrando el esfuerzo en los sectores más espectaculares y montañosos del recorrido.

A nivel físico, se trata de una travesía exigente y continua. Las etapas presentan una media aproximada de entre 15 y 20 km diarios, con desniveles positivos que oscilan generalmente entre los 800 y 1.200 metros por jornada. El desnivel acumulado total de la travesía ronda los 7.000–8.000 metros positivos, lo que exige una buena preparación física y experiencia previa en montaña. El uso de transfers no reduce la exigencia técnica del recorrido, sino que permite equilibrar mejor las jornadas y mantener un ritmo sostenible durante toda la semana.

El resultado es una travesía dinámica, variada y muy completa, que recorre los tres países del macizo — Francia, Italia y Suiza— enlazando collados emblemáticos, balcones glaciares y valles alpinos de gran belleza. Esta propuesta está pensada para quienes quieren vivir el Tour del Mont Blanc en un formato más compacto, sin renunciar a sus tramos más icónicos, y con el acompañamiento y la filosofía de montaña propia de Garmendi Mendi Gidaria: priorizar la experiencia, el criterio en el terreno y el disfrute del camino.



GUÍA DE MONTAÑA

Soy Ibai Iturria Garmendia, guía de media montaña (TD2), nacido y criado en Bera (Navarra), un entorno que marcó desde muy joven mi pasión por la naturaleza, la montaña y el deporte.

En 2013 decidí orientar mi vida hacia este medio, comenzando en el trail running, donde encontré una forma intensa de vivir la montaña. Tras una lesión que me obligó a dejar la competición, inicié una nueva etapa centrada en la formación, el conocimiento del entorno y la seguridad en montaña, transformando esa experiencia en una oportunidad para crecer.

Entre 2022 y 2024 completé mi formación como guía, y en 2025 consolidé mi actividad profesional organizando y guiando travesías y salidas de montaña. Durante este tiempo he diseñado mis propios itinerarios y acompañado a personas de distintos niveles, siempre con el objetivo de crear experiencias seguras, bien planificadas y enriquecedoras.

Hoy sigo creciendo como guía con la misma motivación del inicio: compartir la montaña con respeto, criterio y cercanía, ayudando a que cada persona disfrute del camino y conecte con el entorno.

Será un placer acompañarte en esta aventura.

IBAI ITURRIA GARMENDIA

TD2 – Guía de Media Montaña

AEGM 2195 · UIMLA

Nº Registro turismo activo de Navarra: UETA0062



GARMENDIA



RECORRIDO

A continuación, os explicaré brevemente las etapas del recorrido. Cada jornada combina itinerarios de gran belleza alpina, atravesando collados de montaña, valles glaciares y senderos en balcón con vistas al macizo del Mont Blanc.

En esta versión de 7 días, el itinerario ha sido optimizado, por lo que se incluyen algunos transfers (teleféricos y traslados por carretera) para mejorar la logística y hacer el recorrido más fluido.

Además, se dispone de servicio de transporte de equipaje durante la travesía, permitiendo caminar con mochila ligera.

Únicamente hay una noche sin acceso al equipaje, debido a que el refugio no es accesible por vehículo.

En las siguientes páginas se incluye el detalle de cada etapa con su correspondiente mapa y gráfica de altimetría.

1. Les Houches → Les Contamines: 12km / 650m D+ - 1300m D-
2. Les Contamines → Les Chapieux: 18km / 1400m D+ - 800m D-
3. Les Chapieux → Col Chécrouit: 20km / 1200m D+ - 1300m D-
4. Col Chécrouit → Refugio Bonatti: 15km / 1100m D+ - 1000m D-
5. Refugio Bonatti → La Fouly: 17-20km / 900m D+ - 1300m D-
6. La Fouly → Champex → Trient: 15km / 1150m D+ - 13400m D-
7. Trient → Le Tour: 12km / 1000m D+ - 850m D-



ETAPAS

Etapa 1: Les Houches → Les Contamines	
FECHA	15 de agosto, Domingo
KILOMETROS	12km
DESNIVEL	650m D+ 1300m D-
DURACIÓN	5 - 6h
ESFUERZO FÍSICO (1-5)	2
DIFICULTAD TÉCNICA (1-5)	2
TRANSFER?	Teleférico de Bellevue al inicio

Encuentro del grupo a las 09:00 en el telecabina de Prarion, en Les Houches. Tras tomar el teleférico de Bellevue, comienza la travesía en dirección al Col de Tricot (2.120 m).

El itinerario discurre por un espectacular entorno alpino al pie de glaciares, atravesando los pastos del Alpage du Truc, con vistas abiertas al macizo del Mont Blanc. Descenso final hacia el valle de Les Contamines.



RECORRIDO

Etapa 2: Les Contamines → Les Chapieux:

FECHA	16 de agosto, Lunes
KILOMETROS	18km
DESNIVEL	1400m D+ 800m D-
DURACIÓN	7 - 8 h
ESFUERZO FÍSICO (1-5)	4
DIFICULTAD TÉCNICA (1-5)	3
TRANSFER?	No hay transfer

La jornada comienza por el histórico camino romano, ascendiendo progresivamente hacia el Col du Bonhomme (2.408 m) y el Col de la Croix du Bonhomme, con posibilidad de variante por el Col des Fours (2.665 m).

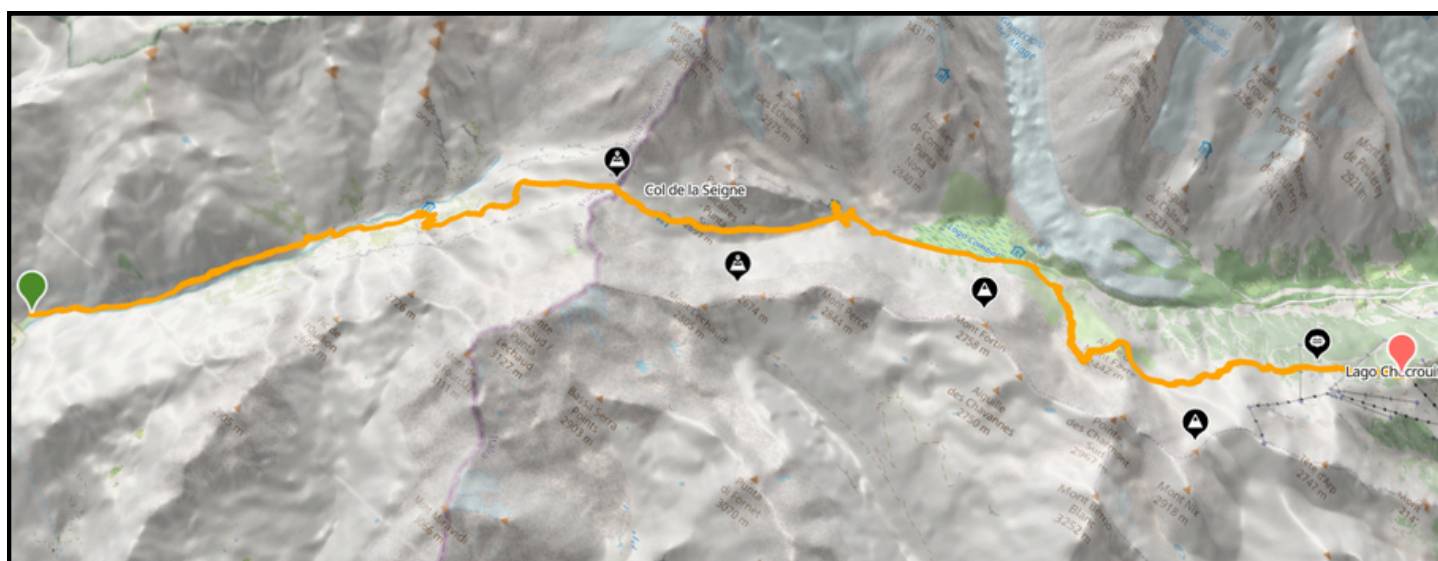
Tras un picnic con vistas panorámicas, se desciende hacia el valle de Les Chapieux, en la región de Tarentaise, conocida por la producción del queso Beaufort.



RECORRIDO

Etapa 3: Les Chapieux → Col Chécrouit	
FECHA	17 de agosto, Martes
KILOMETROS	20km
DESNIVEL	1200m D+ 1300m D-
DURACIÓN	7h - 8h
ESFUERZO FÍSICO (1-5)	5
DIFICULTAD TÉCNICA (1-5)	3
TRANSFER?	No hay transfer

Gran jornada de alta montaña. Ascenso al Col de la Seigne (2.516 m), paso fronterizo entre Francia e Italia. Entrada en el Valle de Aosta por el Val Veny, donde se descubre la impresionante vertiente italiana del Mont Blanc. Noche en refugio en altura.

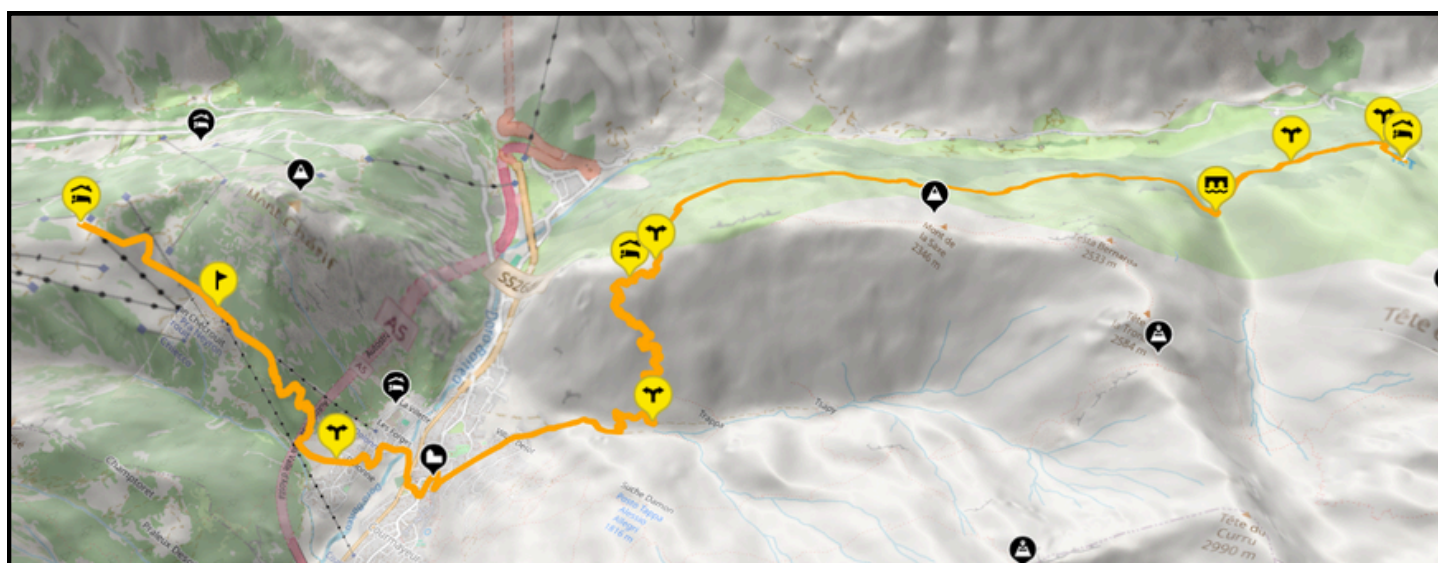


RECORRIDO

Etapa 4: Col Chécrouit → Refugio Bonatti	
FECHA	18 de agosto, Miércoles
KILOMETROS	15km
DESNIVEL	1100m D+ 1000m D-
DURACIÓN	6 - 7h
ESFUERZO FÍSICO (1-5)	4
DIFICULTAD TÉCNICA (1-5)	3
TRANSFER?	Posible uso de teleférico para descenso a Courmayeur (según organización)

Descenso inicial hacia Courmayeur, uno de los pueblos más emblemáticos del valle italiano. Posteriormente, subida al refugio Bertone, con una de las mejores panorámicas del macizo del Mont Blanc. La jornada continúa por un espectacular sendero en balcón sobre el Val Ferret hasta el refugio Bonatti (2.025 m).

Esta noche no se dispone del equipaje transportado.

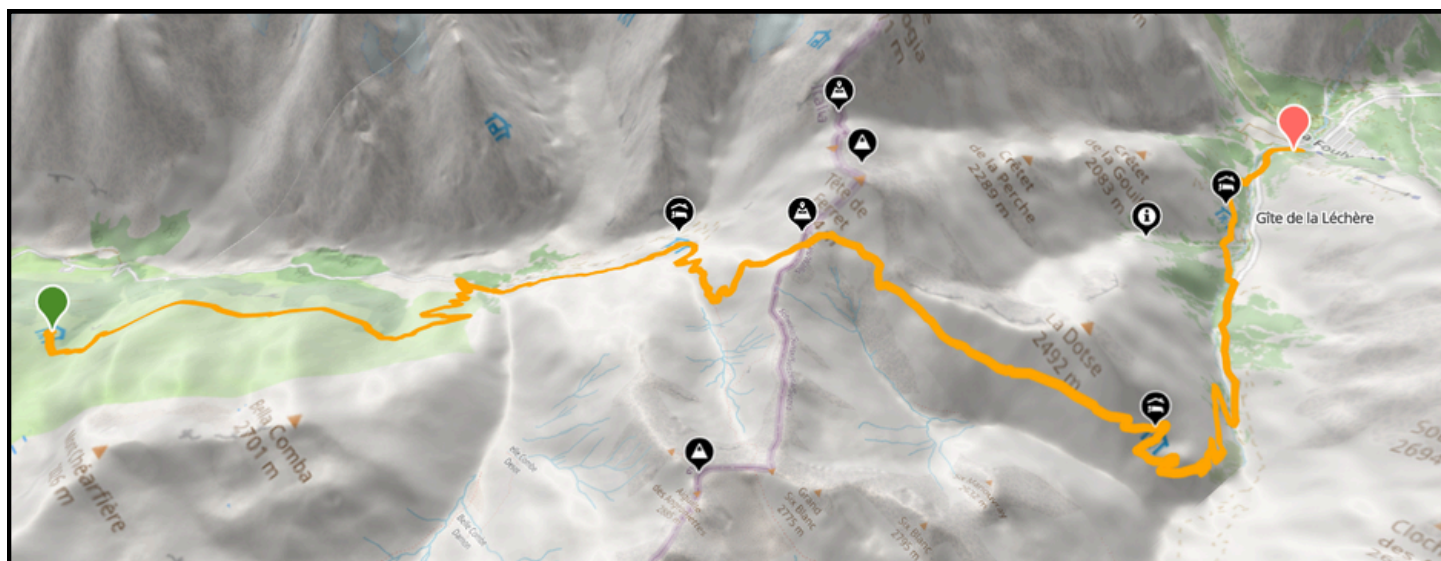


RECORRIDO

Etapa 5: Refugio Bonatti → La Fouly	
FECHA	19 de agosto, Jueves
KILOMETROS	17 - 20km
DESNIVEL	900m D+ 1300m D-
DURACIÓN	6 - 7h
ESFUERZO FÍSICO (1-5)	3
DIFICULTAD TÉCNICA (1-5)	2
TRANSFER?	No hay transfer

Etapa internacional con paso a Suiza. Ascenso progresivo hasta el Grand Col Ferret (2.537 m), frontera entre Italia y Suiza.

Descenso por el valle suizo del Val Ferret, pasando por paisajes alpinos abiertos hasta llegar a La Fouly, un encantador pueblo del Valais.



RECORRIDO

Etapa 6: La Fouly → Champex → Trient	
FECHA	20 de agosto, Viernes
KILOMETROS	15km
DESNIVEL	1150m D+ 1400m D-
DURACIÓN	7h
ESFUERZO FÍSICO (1-5)	3
DIFICULTAD TÉCNICA (1-5)	2
TRANSFER?	Traslado por carretera La Fouly → Champex

Tras un corto traslado en furgó hasta Champex, se inicia una etapa panorámica en balcón sobre el valle del Ródano.

Descenso hacia Trient por el Bisse du Trient.

Variante opcional: paso por la Fenêtre d'Arpette, más alpina y exigente (según condiciones y decisión del guía).



RECORRIDO

Etapa 7: Trient → Le Tour (final)	
FECHA	21 de agosto, Sabado
KILOMETROS	12km
DESNIVEL	1000m D+ 850m D-
DURACIÓN	5h
ESFUERZO FÍSICO (1 - 5)	3
DIFICULTAD TÉCNICA (1-5)	2
TRANSFER?	Autobús final hasta Les Houches o Chamonix

Última etapa del Tour du Mont Blanc. Regreso a Francia cruzando hacia el Col de Balme. Desde aquí se abren vistas espectaculares sobre el valle de Chamonix y el macizo del Mont Blanc. Descenso final hasta Le Tour, donde concluye la travesía.

Traslado en autobús hasta Les Houches (llegada aproximada 16:00).



PRECIO

LO QUE INCLUYE EN EL PRECIO

Asesoramiento previo a la actividad

Alojamiento en refugios/gîtes en dormitorios compartidos

Media pensión en todo los refugios/albergues durante la travesía TMB (Tour de Mont Blanc)

Picnics diarios durante las etapas

Transporte de equipaje entre alojamientos. (Exepto una noche)

Duchas en los alojamientos indicados

Transfers previstos en el programa. (Teleféricos y traslados por carretera)

Trasporte de regreso al final del trekking. (Les houches)

Guia de montaña titulado UIMLA por parte de Garmendi Mendi Gidaria

Guía de montaña local (de Chamonix) titulado UIMLA de habla española por parte de la agencia Watse

Seguro de accidentes y responsabilidad civil

Seguro de cancelación.

LO QUE NO INCLUYE EN EL PRECIO

Vuelos internacionales

Transporte hacia/desde el punto de inicio/final en Les Houches

Noches antes y después del trekking

Cualquier transporte privado o billetes de teleférico no incluidos en el programa

Compras de bebidas y/o snacks fuera de las comidas incluidas.

Todo lo que no esté indicado en el apartado “Lo que incluye en el precio”

PRECIO

PRECIO POR PERSONA CON SEGURO INCLUIDO (SIN VUELOS INTERNACIONALES)

Grupo	Precio por persona
5	1900€
6 - 7	1750€
8 - 9	1590€
10 - 11	1450€

Grupo mínimo para confirmar la travesía: 5 pax. Máximo 11 pax

El Tour del Mont Blanc es uno de los trekkings más emblemáticos de Europa, pero también uno de los más complejos a nivel organizativo. El precio de esta travesía refleja no solo los servicios incluidos, sino toda la logística necesaria para poder realizar este itinerario con seguridad, comodidad y calidad.

Durante los 7 días de recorrido se atraviesan tres países (Francia, Italia y Suiza), lo que implica una coordinación constante de alojamientos, transporte y servicios en diferentes zonas y normativas. Especialmente en Suiza e Italia, el coste de los refugios de montaña es elevado, y en muchos casos con disponibilidad limitada, lo que obliga a realizar reservas con mucha antelación.

El programa incluye alojamientos en refugios seleccionados, en régimen de media pensión, así como picnics diarios preparados, algo fundamental en etapas largas de montaña donde no siempre hay opciones intermedias.

Además, se incluye el transporte de equipaje entre etapas, permitiendo caminar con mochila ligera y mejorar la experiencia del cliente. Cabe destacar que en una de las noches no es posible este servicio debido al acceso del refugio, lo cual es una limitación habitual en este tipo de recorridos alpinos.

El itinerario está optimizado con transfers y teleféricos en puntos clave, lo que permite hacer el recorrido más fluido y adaptado a una semana, reduciendo tramos menos interesantes o demasiado largos, sin perder la esencia del Tour.

Otro aspecto fundamental es el acompañamiento profesional. La travesía cuenta con dos guías de montaña, lo que garantiza una mejor gestión del grupo, mayor seguridad y una atención más personalizada durante toda la actividad.

A todo esto se suma el trabajo previo de organización: diseño del itinerario, reservas, coordinación logística, gestión de proveedores, atención al cliente antes y durante el viaje, y acompañamiento profesional durante toda la experiencia.

LISTA DEL MATERIAL

PARA EL TREKKING

Mochila de 30-40 litros. Con cubremochilas

Botas de montaña impermeables y transpirables (GoreTex). De caña media.

Ropa técnica transpirable (camiseta, pantalón largo, forro polar).

Chaqueta impermeable y cortavientos (tipo GoreTex. Sino chubasquero).

Plumífero

Gorro, guantes y braga para el cuello.

Bastones de trekking ajustables.

Gafas de sol con protección UV.

Kit básico de primeros auxilios. Botiquin.

Cantimplora o sistema de hidratación tipo camelback (mínimo 2 L).

Snacks energéticos (frutos secos, barritas, geles).

Crema solar y protector labial.

Pequeño paraguas (si llueve).

Teléfono móvil cargado y su cargador. (Opcion recomendable PowerBank)

LISTA DEL MATERIAL

PARA EL REFUGIO

Ropa de cambio (mudas, calcetines, pantalón, camisetas)

Neceser (Pasta y cepillo de dientes, gel o champú de ducha, desodorante)

Toalla

Saco - Sabana. (Hay mantas y almohadas) **PROHIBIDO SACO DE DORMIR**

Calzado cómodo para el refugio tipo crocks, o sandalias o deportivas

Tapones y antifaz para dormir en el refugio (Opcional)

Frontal y pilas de repuesto.

DOCUMENTACIÓN PERSONAL

DNI en vigor

Tarjeta sanitaria Europea

Dinero en efectivo. (100€ aprox)

Tarjeta bancaria

NIVEL TÉCNICO Y FÍSICO

Las jornadas de actividad en el Tour du Mont Blanc suponen una experiencia intensa y exigente, pensada para personas habituadas al trekking de montaña y con buena condición física.

Durante los 7 días de travesía, recorreremos el macizo del Mont Blanc atravesando Francia, Italia y Suiza, enlazando etapas de entre 12 y 20 km con desniveles diarios que pueden superar los 1.000 metros positivos y negativos. Se trata de un recorrido físicamente exigente, con jornadas largas y acumulación de esfuerzo a lo largo de la semana.

El itinerario combina ascensiones a collados de montaña, senderos en balcón con vistas al macizo y descensos prolongados hacia valles alpinos. Algunas etapas incluyen tramos de especial interés paisajístico, así como pasos de montaña que requieren constancia y una buena gestión del esfuerzo.

Aunque el recorrido no presenta dificultades técnicas destacables, la duración de las etapas, el desnivel acumulado y la continuidad de días de actividad convierten esta travesía en un reto físico importante. El formato de 7 días implica además un ritmo más dinámico, por lo que será fundamental contar con una buena base aeróbica.

Idealmente, es recomendable tener experiencia previa en senderismo o trekking, aunque cualquier persona con buena condición física puede participar. Durante la travesía se camina entre 6 y 8 horas diarias, pudiendo encontrar tramos algo más exigentes, especialmente a inicio de temporada si aún queda nieve en algunos pasos.

Es importante ser capaz de afrontar desniveles de al menos 1.000 metros positivos diarios durante varios días consecutivos.

Se recomienda encarecidamente realizar una preparación previa adecuada, basada en deportes de resistencia y entrenamientos específicos, para disfrutar de la experiencia con seguridad, confianza y buenas sensaciones.

SEGURIDAD Y GESTIÓN DE LA ACTIVIDAD

LA SEGURIDAD ES LA PRIORIDAD ABSOLUTA DURANTE TODA LA TRAVESÍA.

En caso de condiciones meteorológicas adversas o cualquier otra circunstancia que lo requiera, el itinerario podrá ser modificado, adaptado, recortado o incluso suspendido.

Durante la actividad, se realizará una evaluación continua tanto del estado del grupo como de las condiciones del entorno. El guía de montaña local, perteneciente a la agencia organizadora Watse, será el responsable de tomar todas las decisiones relacionadas con el desarrollo de la actividad.

Esto incluye la adaptación del ritmo, posibles cambios de recorrido, gestión de descansos o, en caso necesario, la toma de decisiones relacionadas con la seguridad del grupo.

Todas las decisiones se tomarán de forma profesional y razonada, con el objetivo de garantizar en todo momento la seguridad y el bienestar de los participantes.

Estos riesgos se minimizan mediante una planificación cuidadosa, el uso de material adecuado y el acompañamiento por guías titulados con experiencia. Aun así, es importante recordar que en la montaña el riesgo cero no existe.

TOUR DE MONTBLANC 2027

PUNTO DE ENCUENTRO

El punto de encuentro con el grupo será en **“La Maison de la Montagne” en Chamonix** el día anterior al inicio de la travesía, el **sábado 14 de agosto a las 20:00h aproximadamente**. La hora y el lugar exacto se confirmarán previamente a través del grupo de WhatsApp con todos los participantes.

Durante este encuentro realizaremos un briefing inicial, donde se harán las presentaciones del grupo y se repasarán todos los detalles importantes del trekking (itinerario, material, logística y normas de funcionamiento).

En caso de no poder asistir a esta reunión, es necesario comunicarlo con la mayor antelación posible.



INICIO DE LA ACTIVIDAD

El punto de encuentro es en el telecabina de Prarion, en Les Houches, el día de inicio de la travesía a las 09:00h.

En coche:

- Se puede aparcar el vehículo en el parking del TMB en Les Houches. Es un aparcamiento exterior gratuito, aunque en temporada alta puede llenarse rápidamente, por lo que se recomienda llegar con antelación.

En tren:

- El Prarion se encuentra a unos 10 minutos a pie de la estación “Viaduc Sainte Marie”.

En autobús:

Desde el centro de Chamonix, la línea nº1 de autobús llega directamente hasta Prarion (última parada de la línea).

Regreso


El regreso al punto de inicio está incluido en el precio mediante autobús hasta Prarion.

También es posible abandonar el grupo y regresar directamente a Chamonix si se desea.

Alojamiento antes y después del trekking

Se recomienda reservar alojamiento en Les Houches para la noche anterior y posterior a la travesía:

- Hotel Saint Antoine – 7 route Napoléon, 74310 Les Houches – +33 4 50 54 40 10
- Hôtel Ibis Styles – 333 Rue de l'Essert, 74310 Les Houches – +33 4 50 54 50 35
- Gîte Michel Fagot – 2 Allée des Sorbiers, 74310 Les Houches – +33 4 50 54 42 28



INFORMACIÓN DE INTERES

TRANSPORTE DE EQUIPAJE DURANTE EL TREKKING

Se incluye el transporte diario de una pieza de equipaje por persona entre los distintos alojamientos.

Este equipaje debe ser una bolsa **flexible tipo duffel bag, con un peso máximo de 12 kg por persona.**

Durante las etapas, únicamente es necesario llevar lo imprescindible para el día, en una mochila de aproximadamente 30 litros.

TRANSFERS DURANTE EL TREKKING

La agencia puede ayudarte a organizar traslados privados para moverte por la región del Mont Blanc.

El equipo puede gestionar el transfer desde tu punto de llegada (por ejemplo, aeropuerto de Ginebra, estación de tren de Chamonix, etc.) hasta tu alojamiento o hasta el punto de inicio de la travesía.

Para conocer con más detalle las opciones disponibles y poder organizar el servicio, es necesario contactar directamente con la organización.

TRANSPORTE OPCIONAL EUSKAL HERRIA – CHAMONIX (IDA Y VUELTA) CON GARMENDI

Con el objetivo de facilitar la logística del viaje, ofrezco la posibilidad de viajar en furgoneta desde Euskal Herria hasta Chamonix (ida y vuelta).

Tengo previsto salir el sábado 14 de agosto de madrugada, con la intención de llegar a Chamonix aproximadamente entre las 16:00 y 17:00h, realizando varias paradas durante el trayecto.

◆ Detalles del transporte:

- Distancia aproximada: 1.000 km
- Ruta: principalmente por autopista
- Paradas previstas: 3 paradas (para repostar, comer y descansar)
- Vehículo: furgoneta
- Plazas disponibles: 3 personas

Este servicio incluye únicamente el transporte.

El alojamiento en Chamonix deberá ser gestionado por cada participante.

Para la vuelta, la salida será el domingo 22 de agosto por la mañana temprano, con llegada prevista a Euskal Herria alrededor de las 16:00 – 17:00h.

- El punto y hora exacta de recogida se concretarán previamente a través del grupo de WhatsApp.
- **Precio del transporte ida y vuelta: 275€ por persona**
- Las plazas son limitadas:
 - Las 3 primeras personas en solicitar este servicio tendrán la plaza reservada.

SEGURO DE VIAJE Y CANCELACION

Para viajar con total tranquilidad, Trekking Mont Blanc ofrece dos pólizas de seguro en colaboración con Assur Travel, diseñadas específicamente para las necesidades de un trekking como el Tour du Mont Blanc. Estas opciones (Cancelación y Multirriesgo) permiten cubrir imprevistos durante todo el viaje.

SEGURO DE CANCELACIÓN

Esta opción cubre la cancelación del viaje por una causa justificada (enfermedad, accidente, etc.) antes de la fecha de salida. En este caso, se reembolsarán los importes abonados, según las condiciones establecidas en la póliza.

- Coste: 3,15% del precio del viaje
- Contratación: obligatoria en el momento de la reserva
- En caso de cancelación, el cliente deberá contactar directamente con la aseguradora para tramitar la solicitud, con asistencia del equipo organizador si es necesario.

SEGURO MULTIRRIESGO

La opción multirriesgo ofrece una cobertura más completa, que incluye:

- Seguro de cancelación
- Asistencia y repatriación de emergencia (adaptado a travesías de montaña)
- Gastos de búsqueda y rescate en montaña (hasta 30.000 €)
- Equipaje (pérdida, robo o daños)
- Gastos médicos en el extranjero
- Seguro de accidentes individuales
- Responsabilidad civil en el extranjero
- Imposibilidad de regreso o cuarentena en caso de epidemia
- Coste: 4,45% del precio del viaje
- Contratación: obligatoria en el momento de la reserva

Tanto si se elige la opción de cancelación como la multirriesgo, se dispone de una cobertura adecuada para disfrutar de la travesía con total tranquilidad.

En este caso, el seguro multirriesgo está incluido en el precio final del viaje, por lo que todos los participantes que contraten esta travesía dispondrán de esta cobertura activa durante toda la actividad.

TOUR DE MONTBLANC 2027

INSCRIPCIONES

Si te animas a participar en esta travesía, puedes ponerte en contacto conmigo enviando un mensaje a info@garmendi.eus o por WhatsApp al 647 29 61 04. Te facilitaré toda la información necesaria, así como el formulario de inscripción y la documentación correspondiente.

Es importante tener en cuenta que las reservas del Tour du Mont Blanc se gestionan con mucha antelación, debido a la alta demanda y la limitada disponibilidad de refugios. Por este motivo, las inscripciones se abren desde este momento, y desde la agencia local en Chamonix (Watse) se recomienda formalizarlas antes de septiembre de 2026 para poder garantizar la plaza.

PARA CONFIRMAR LA INSCRIPCIÓN SERÁ NECESARIO:

- Rellenar la **hoja de inscripción** con los datos personales
- Firmar el documento de **Condiciones Generales**

Una vez completado este proceso, se facilitarán de forma privada los detalles del pago a través de WhatsApp.

Muchas gracias por tu interés en la actividad. Espero que la propuesta sea de tu agrado y poder compartir esta experiencia contigo.

¡NOS VEMOS EN CHAMONIX!

